































































































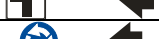






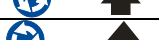







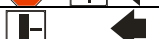

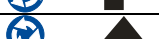


































	START- Trg bana J. Jelačića 10, parkiralište ispred Centra za kulturu	
  	Lijevo prema križanju	0,04
  	Ravno preko glavne ceste, smjer Hodošan	0,12
  	Desno, smjer Donji Hrašćan	19,87
  	Hodošan, lijevo smjer Budapest, Letenye	24,15
 	Prije auto ceste, desno smjer Goričan	26,31
 	Lijevo smjer Goričan G.P., nadvožnjak preko AC	27,11
	Makadamska cesta	28,76
  	Lijevo na glavnu cestu prema granici	28,88
	KT 1 INA benz Goričan granica, produži dalje, 06:51h - 7:57h	29,14
	G.P. HR/HU Goričan – Letenye, kontrola dokumenta	29,53
 	HU-Rotor, 2. izlaz rotor, smjer Letenye, Nagykanizsa	31,05
 	HU-Letenye, lijevo smjer Lenti	33,68
 	HU-Tornyszentmiklos, rotor 1. izlaz ravno, smjer Lenti	50,41
	Granica HU/SLO, slobodan prolaz	53,33
 	SLO-Pince, lijevo preko nadvožnjaka AC	53,39
  	SLO-Benica, preko drvenog mosta desno	55,78
 	Držati se lijevo, močvarno s lijeve strane	59,1
  	Trimlini, lijevo na glavnu cestu, smjer HR	60,88
	G.P. SLO/HR Petišovci/Mursko Središće – kontrola dokumenata	61,06
  	Desno, prema Sv.Martin na Muri	61,69
 	Žabnik rotor, ravno 2. izlaz, smjer SLO	67,23
	GP HR/SLO Bukovje – Gibina – kontrola dokumenata	72,62
 	Razkrižje, lijevo smjer Ljutomer	75,45
 	Stročja Vas, lijevo smjer Ormož, Središće ob Dravi	79,15
 	Vuzmetinci, dalje smjer Ormož	85,26
  	Pavlovci, lijevo smjer Ormož	92,55
	Pavlovci križanje, ravno smjer Ormož	94,39
 	Ormož centar, smjer Maribor, Zagreb	95,77
 	Ormož rotor, ravno 2. izlaz, smjer Zagreb, Varaždin HR	95,92
	GP SLO/HR most Ormož – Otok Virje – kontrola dokumenata	96,56
 	Virje Otok, desno smjer Cestica, Brezje Dravsko	96,91
  	Brezje Dravsko, desno smjer Maribor (SLO)	102,49
	KT 2 Dubrava Križovljanska, LUKOIL benzinska, okret nazad, 09:07h – 13:03h	105,75
 	Veliki Lovrečan, desno ulica Sv.Lovre	107,45
 	Selci Križovljanski, lijevo	112,1
 	Selci Križovljanski, desno dolje, smjer Voća	112,2
  	Donja Voća, lijevo	117,3
 	Donja Voća, ravno	118,69
  	Lipovnik, lijevo	121,95
  	Lipovnik, ravno	122,21
 	Lipovnik, rotor, ravno smjer Ivanec	122,94
	Ivanec, lijevo smjer Varaždin	127,10
 	Ivanec, rotor 2. izlaz ravno	127,90

	KT 3 Ivanec, INA benzinska, na desno, produži dalje, 09:46h – 14:33h	128,20
	Ivanečko naselje, desno Beletinec, Salinovec	129,75
	Osečka, desno Margečan	136,90
	Bela, ravno	139,88
	KT 4 Belski dol, izvor vode, okret nazad, 10:09h – 15:25h	141,15
	Završje Podbelsko, desno smjer Varaždin, Beletinec	142,73
	Beletinec, lijevo smjer Varaždin, Sveti Ilija	147,21
	Sveti Ilija, lijevo smjer Ivanec, Beretinec	151,25
	Beretinec, desno smjer Varaždin	152,55
	Križanje sa brzom cestom, ravno smjer Varaždin, Poljana	154,25
	Jalkovec kod dvorca Leitner, lijevo	157,04
	Varaždin, Jalkovečka ul., rotor, lijevo 3. izlaz ul. M.Jurić Zagorke	158,65
	Varaždin, križanje sa Križanićevom, ravno	159,25
	Varaždin, križanje sa ul. Braće Radić, lijevo	159,51
	KT 5 Varaždin, restoran CIMPLET na desno u dvorištu, okret nazad, 10:42h – 16:39h	159,86
	VŽ, desno u ulicu F.Galinca	160,2
	VŽ, ul. F.Galinca križanje sa Križanićevom, ravno	160,45
	VŽ, ul. M.Jurić Zagorke, rotor 2. izlaz ravno, ul. M.Krleže	160,90
	VŽ, ul. M.Krleže, rotor 2.izlaz ravno	161,39
	VŽ, rotor Zrinski i Frankopana kod INA, ravno smjer Zagreb	161,45
	VŽ, križanje M.Krleže i Zagrebačke, desno smjer Zagreb	161,85
	VŽ, križanje Zagrebačka i Gospodarska, ravno	162,80
	Turčin, lijevo prego pruge, smjer Zagreb	166,20
	Turčin, ravno u Kneginec Gornji, smjer Var.Toplice, Vrbanovec	166,43
	Varaždinbreg, rotor 2. izlaz, smjer Varaždinske Toplice	169,19
	Varaždinske Toplice centar, ravno smjer Ludbreg	176,17
	KT 6 Vž.Toplice INA benz na lijevo, produži dalje, 11:12h – 17:48h	176,97
	Varaždinske Toplice, lijevo smjer Koprivnica, Ludbreg	177,39
	Ludbreg,	194,20
	Ludbreg, rotor 2. izlaz ravno	194,70
	Ludbreg, rotor 1. izlaz ravno	195,60
	KT 7 Subotica Podravska, MIKOL benz, na lijevo, okret nazad, 12:00h – 19:37h	204,27
	Subotica Podravska, desno smjer Legrad, Kuzminec	204,31
	Mali Otok, posle sela lijevo na D20	218,3
	D20, skretanje desno Čakovec, Goričan, D.Dubrava	219
	Donja Dubrava, skretanje lijevo smjer Prelog	223,43
	KT 8 Prelog, hotel PANORAMA recepcija, produži dalje, 13:02h – 21:58h	239,5
	ŽC 20039, desno	241,2
	ŽC 20039 desno	241,36
	Otok, lijevo smjer Čakovec	241,69
	Podbrest, po glavnoj cesti, smjer Orehovica	245,6
	Orehovica, rotor 1. izlaz, smjer Čakovec	249,24
	Gornji Kuršanec, desno smjer Čakovec	262,05

	KT 9 Gornji Kuršanec, PETROL benzinska na lijevo, produži dalje, 13:43h – 23:29h	262,35
 	Pušćine, lijevo smjer Gornji Hrašćan	264,0
  	Gornji Hrašćan, lijevo smjer Ptuj, Trnovec, Štrigova	267,85
 	D208, posle G.Hrašćana, desno smjer Macinec, Železna Gora	269,5
 	Macinec, lijevo smjer Sveti Urban (Štrigova)	271,04
	Sveti Urban, spust i oštar desni zavoj POZOR	282,97
  	Štrigova, desno smjer Čakovec, Železna Gora	286
	KT 10 Caffè KULT, Štrigova 32, na desno u dvorište, 14:25 – 01:04h	286,04
 	Štrigova, kod INA benz, lijevo smjer Mursko Središće	286,95
  	Jalšovec, desno smjer M.Središće, Čakovec	290,65
	Vrhovljan, rotor, 3. izlaz smjer M.Središće	295,55
  	Mursko Središće, lijevo smjer Lendava	301,07
	CILJ M.Središće, pizzeria VURI, na desno 14:51h – 02:00h	301,11