















































Start: 08.00h 13.04.2013. max. vrijeme 13:30h završetak 21:30h

	START-parkiralište Gradskih bazena, ulica Globetka prema istoku	0,00
	Vukovarska ulica, skretanje desno	0,34
	Rotor Hotel Park 3. Izlaz, lijevo prema centru, smjer istoka	1,04
	Rotor kod pošte – desni krak prije rotora	1,60
	Masarykova ulica – desni zavoj	2,2
	Rotor – 2. izlaz, ravno smjer Budapest	2,52
	Semafor – ravno smjer Ivanovec	4,77
	Završetak Ivanovca desno - Prelog	7,18
	Semafor prije A/C – desno Prelog	10,67
	Sveti Križ, desno, OBILAZAK Prelog	12,27
	Podbrest, lijevo, OBILAZAK Prelog	14,19
	Otok, desno kod restorana Prepelica, prema Dravi	18,18
	Ljevo u zavoju prema istoku uz Dravu i kanal, smjer D.Dubrava	18,53
	D.Dubrava – desno kod INA benz, smjer Koprivnica	36,46
	Veliki Otok – lijevo smjer Koprivnica	40,84
	Rotor Đelekovec – 3. Izlaz, lijevo	46,90
	Đelekovec – lijevo kod INA benz, smjer Šoderica	48,84
	Šoderica / Botovo – preko pruge lijevo, smjer Gola	54,99
	Gola – desno kod graničnog prijelaza, smjer Ždala, Virje	66,60
	Ždala – desni zavoj, lijevo u selo	73,39
	Ždala – 1. kontrolna točka caffe Flamingo (okretište natrag) od 10:08h do 12:51h	73,44
	Ždala - ravno Virje	74,51
	Virje – desno, gl.cesta D2, smjer KC, kod INA benz	92,02
	Novigrad Podravski – lijevo u desnom zavoju kod crkve	95,21
	Novigrad Podravski – lijevo (putokaz Bjelovar)	95,79
	Novi Skucani – lijevo na gl. cestu prema Bjelovaru	116,87
	BJ – Sjeverna obilaznica D28– desno smjer Zagreb	118,66
	Sv.Ivan Žabno – desno kod INA benz, smjer Križevci	136,62
	Semafor Križevci – ravno preko trga J.J.Strossmayera, smjer VŽ	147,34
	Trg A.Nemčića, desno u ulicu Mojsija Baltića	147,76
	Križevci, Trg bana Lackovića– 2. kontr.točka , Pizzeria LATINO od 12:18h do 17:45h	147,97
	Natrag gore na gl. cestu, desno smjer VŽ	148,18
	Rotor Križevci – 1.izlaz, ravno smjer Varaždin, Kalnik	149,01
	Sudovec – POZOR cesta zatvorena zbog odrona – vozi ipak dalje PROHODNA ZA BICIKLISTE	168,56
	Moždenec – lijevo u desnom zavoju, smjer Novi Marof	176,09
	Moždenec – desno, gl. cesta smjer Varaždin	178,33
	Rotor Novi Marof – ravno 2.izlaz, smjer Novi Marof	178,73
	Semafor Turčin – lijevo, sporedna cesta za Varaždin	191,57
	Semafor1 Varaždin kod Stadiona – ravno centar	195,20
	Semafor2 Varaždin kod nebodera Euroherca – desno Čakovec	196,18
	Semafor3 Varaždin kod rampe	196,70
	Semafor4 Varaždin kod Studentskog doma - ravno	197,55

Start: 08.00h 13.04.2013. max. vrijeme 13:30h završetak 21:30h

	Semafor5 Varaždin kod Vindije – desno Čakovec	197,80
	Semafor6 Varaždin; Međimurska ulica - ravno	198,18
	Rotor Nedelišće kod Formula benz – 2. izlaz, smjer Čakovec	207,61
	Križanje Zrinsko-Frankopanska / Globetka, kod INA benz, lijevo	209,33
	CILJ Čakovec, Gradski bazeni od 14:09 do 21:30	210,17