







































































	START- Mursko Središće kompleks CIMPER, 01.07. 2017. u 6:00 sati	0,00
	Lijevo prema gradu	0,4
	Desno smjer granični prijelaz, preko mosta	0,88
	Mursko Središće / Petišovci – granični prijelaz HR –SLO	1,88
	Skretanje desno, smjer Petišovci/Petesháza	2,76
	Trimlini-kod kampa, skretanje desno smjer Pince	6,96
	Lendava kod TUŠ-a, skretanje lijevo smjer centar, Dolga Vas	7,43
	Lendava centar, nailazak na gl. cestu, desno smjer Dolga Vas (H)	8,56
	Dolga Vas, lijevo smjer Dobrovnik, Murska Sobota	10,83
	Genterovci, rotor, ravno 2. izlaz	16,06
	Dobrovnik, rotor, desno 1. izlaz, smjer Kobilje, Motvarjevci	22,0
	KT 1 Prosenjakovci, desno Madžarska (H) 07:08h – 08:34h	38,5
	VODA Magyarszombatfa, pumpa s vodom desno uz cestu u naselju	41
	Bajánsénye, ravno Csákánydoroszló	47,76
	Öriszentpéter, rotor, ravno 2. izlaz, smjer Csákánydoroszló	53,46
	Csákánydoroszló, benzinska postaja, desno Vasalja, Körmend, po stazi, kroz naselje	72,36
	Lijevo, na cestu kroz naselje, Körmendi ulica	
	Ravno, preko ceste br.8, smjer Vasalja 7452	73,69
	Vasalja, rotor 1, lijevo smjer Pinkamindszent 8708	77,38
	Vasalja, rotor 2, ravno smjer Pinkamindszent 8708	78,5
	Pinkamindszent, rotor, ravno smjer Oberwart (A) 87113	81,76
	VODA lijevo uz groblje nakon Pinkamindszent	82,2
	Moschendorf (A), na glavnu cestu ravno, smjer Eisenbg., Eberau	84,32
	Desno, na makadamski put 100 m, prelazak A-HU	85,56
	KT 2 Szentpeterfa/ Petrovo Selo, PINKA söröző, 08:36h – 11:53h, dalje lijevo	88,36
	neoznačeno križanje, ravno	89,9
	Unter/Oberbildein, u lj.zavoju produži ravno na pogr.cestu A-HU	93,0
	Pornóapáti, lijevo smjer Deutsch Schützen (A)	95,54
	Deutsch Schützen, desno na glavnu cestu, smjer Eisenberg	96,6
	Schachendorf, desno na gl. cestu	113,46
	Schachendorf, lijevo smjer Rechnitz	114,76
	VODA Rechnitz, centar, početak uspona, lijevo fontana s vodom na trgu	119,2
	KT 3 RANCH vrh uspona 09:44h – 14:27h	126,8
	Lockenhaus, desno na gl. cestu, smjer Rattersdorf, Kőszeg (H)	137,0
	Hammerteich, desno na stazu	139,5
	Rattersdorf, lijevo preko mosta prema gl. cesti	143,9
	Rattersdorf, desno na gl. cestu	144,0
	Rattersdorf, granični prijelaz A – H , ravno	145,2
	Kőszeg, desno smjer Kőszeg centar	147,3
	Kőszeg, parkiralište ispod utvrde, držati se desno/ravno (kružno oko utvrde)	148,6
	Kőszeg, križanje Ady Endre/Temető, lijevo smjer Szombately	149,2
	Kőszeg, ul. Ferenc Rákóczi, lijevo u centar po granitnoj kocki	149,3
	KT 4 Hotel Arany Struchoz / Zum goldenen Strauss 10:24h – 15:57h	149,4
	Nastaviti ravno između crkve i zgrade pošte	
	Jednosmjerno, držati se lijevo po Varkör, Ady Endre	149,6
	Desno Szabohegy	149,8
	Odmah lijevo Velemi ulica, ravno van iz Kisega	149,85
	Kőszegszerdahely, desno Bozsok, Velem	155,6
	Bucusu, rotor, desno 1. izlaz	166,3
	Posle brze ceste, desno na bic. Stazu, smjer Narda	168,3

  	Lijevo, smjer Narda	169,3
	KT 5 Narda Knjižnica i kulturni dom, 11:02h – 17:25h	171,3
  	Unter/Oberbildein, ravno na glavnu cestu	184,7
	Neoznačeno križanje, ravno	187,6
  	Szentpéterfa, desno	189,3
  	Posle Petrovog Sela, lijevo, spajanje na asfalt posle makadama	192,1
 	Moschendorf, odv. od gl. ceste za Güssing, u desnom zavoju ravno	193,34
	VODA desno uz groblje prije Pinkamindszent	195
 	Pinkamindszent, rotor, ravno smjer Körmend	195,84
 	Vasalja, rotor ravno, smjer Körmend	199,11
 	Vasalja, rotor desno, smjer Csákánydoroszló	200,22
  	Csakanydoroszlo, preko gl. ceste br.8 ravno u naselje	203,93
 	Csakanydoroszlo, lijevo smjer Hodoš (SLO) 7451	205,27
	VODA Viszak, u desnom zavoju pumpa za vodu ispred bic tabli (Orvosi rendelo)	208
 	Poslije Ivanc, lijevo odvajanje za Pankasz 7449	212,3
  	Pankasz, desno smjer Öriszentpeter 7411 (vidi ravno pipu s vodom)	221,9
 	Nagyrakos, lijevo ispod pruge, smjer Szatta, Kerkafalva 74175	225,3
  	Kerkafalva, spajanje na gl.cestu, smjer Lenti 7416	233,2
  	Nailazak na gl.cestu 86, ravno preko	244,2
 	Lenti, rotor kod MOL-a, 2.izlaz ravno smjer Letenye	251,0
  	Tornyiszentmiklos, lijevo smjer Letenye, Dobri	264,6
 	Tornyiszentmiklos, rotor prema AC, 2. izlaz ravno, smjer Dobri	264,8
  	Letenye, desno smjer Letenye	281,7
 	Rotor kod AC, 2. izlaz ravno, smjer Zagreb, granica	284,2
	GP Goričan	285,7
 	KT 6 restoran 14:25h – 01:05h	286,2
  	Desno makadam	286,6
 	Ljevo preko nadvožnjaka	287,9
  	Desno Hodošan	288,4
  	Lijevo na gl. cestu Čakovec	289,1
 	Hodošan, desno smjer Mursko Središće	291,3
 	Posle D.Hrašćana uz AC, lijevo na nadvožnjak, smjer Mursko Središće	295,6
	CILJ Pizzeria Vuri, Mursko Središće 15:16h – 23:30h (poslije 23:30 je cilj u Cimperu do 02:00h)	315,4